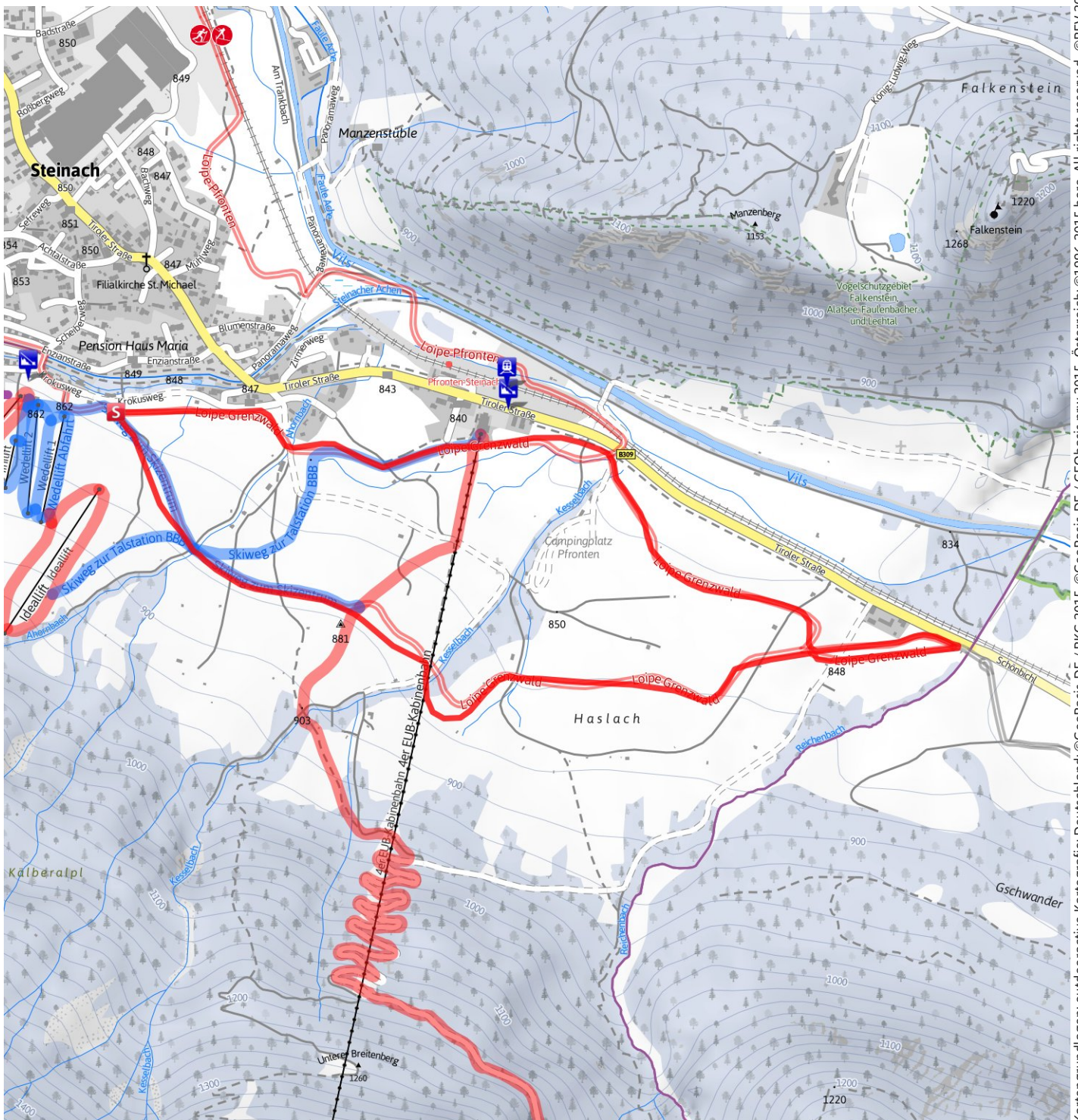


Pfronten-Steinach Grenzwald nach Vils/Tirol



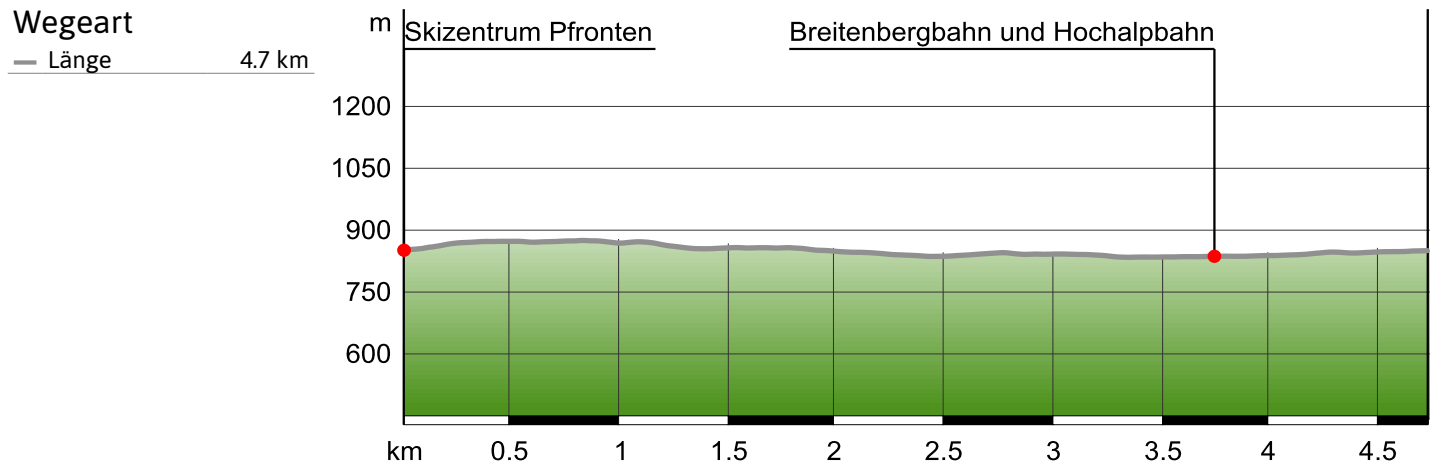
Gütesiegel	STANDARD	Länge	4,7 km	Schwierigkeit	mittel
Bewertungen	☆☆☆☆☆ (0)	Höhenmeter	▲ 58 m	Kondition	☆☆☆☆☆
Erlebnis	☆☆☆☆☆	Dauer	▼ 58 m	Technik	☆☆☆☆☆
Landschaft	☆☆☆☆☆		0:30-0:30 h		

Empfohlene Jahreszeiten **J F M A M J J A S O N D**



Kartengrundlagen: outdoactive Kartografie; Deutschland: ©GeoBasis-DE / BKG 2015, ©GeoBasis-nrw 2015, Österreich: ©1996-2015 here. All rights reserved, ©BEV 2012, ©Land Vorarlberg, Italien: ©1994-2015 here. All rights reserved, ©Autonome Provinz Bozen – Südtirol – Abteilung Natur, Landschaft und Raumentwicklung, Schweiz: Geodata ©swisstopo

Pfronten-Steinach Grenzwald nach Vils/Tirol



Beschreibung

Kurzbeschreibung

Bitte Wintersportbericht beachten

www.pfronten.de/winter/wintersportbericht/

Beschreibung

Skizentrum Pfronten-Steinach - entlang des Breitenbergs - Richtung Landesgrenze Vils/Tirol - unterhalb der Waldgrenze zurück zum SKizentrum Pfronten-Steinach.

Von dieser Loipe besteht Anschluß an das Loipennetz von Vils/Tirol.

Start der Tour

Anschlussstelle zur Loipe Rund um Pfronten am Krokusweg (Ortsrand von Pfronten-Steinach)

Wegbeschreibung

Klassisch / Skating

Karte/Karten

Winter-Ortsplan und Wintersportkarte erhältlich im Haus des Gastes

Anfahrt

B 309

Parken

Breitenbergbahn, Skizentrum Steinach

Öffentliche Verkehrsmittel

Bahnlinie Pfronten, Bus ÖPNV, Pfronten Mobil

Ende der Tour

Anschlussstelle zur Loipe Rund um Pfronten am Krokusweg (Ortsrand von Pfronten-Steinach)

Eigenschaften



Rundtour



Einkehrmöglichkeit


Interessante Punkte



Skizentrum Pfronten

Krokusweg 2

87459 Pfronten


 08363/8849



Breitenbergbahn und Hochalpbahn

Tiroler Straße 176

87459 Pfronten


 08363/392 und 5820



Deutsche Bahn AG Bahnhof Steinach

Tiroler Straße

87459 Pfronten

 0180/5996633 (Service Nummer DB)

Autor und Quelle

Autor Pfronten Tourismus

erstellt 12.05.2010

geändert 16.09.2015

Quelle Pfronten Tourismus

Pfronten-Steinach Grenzwald nach Vils/Tirol

