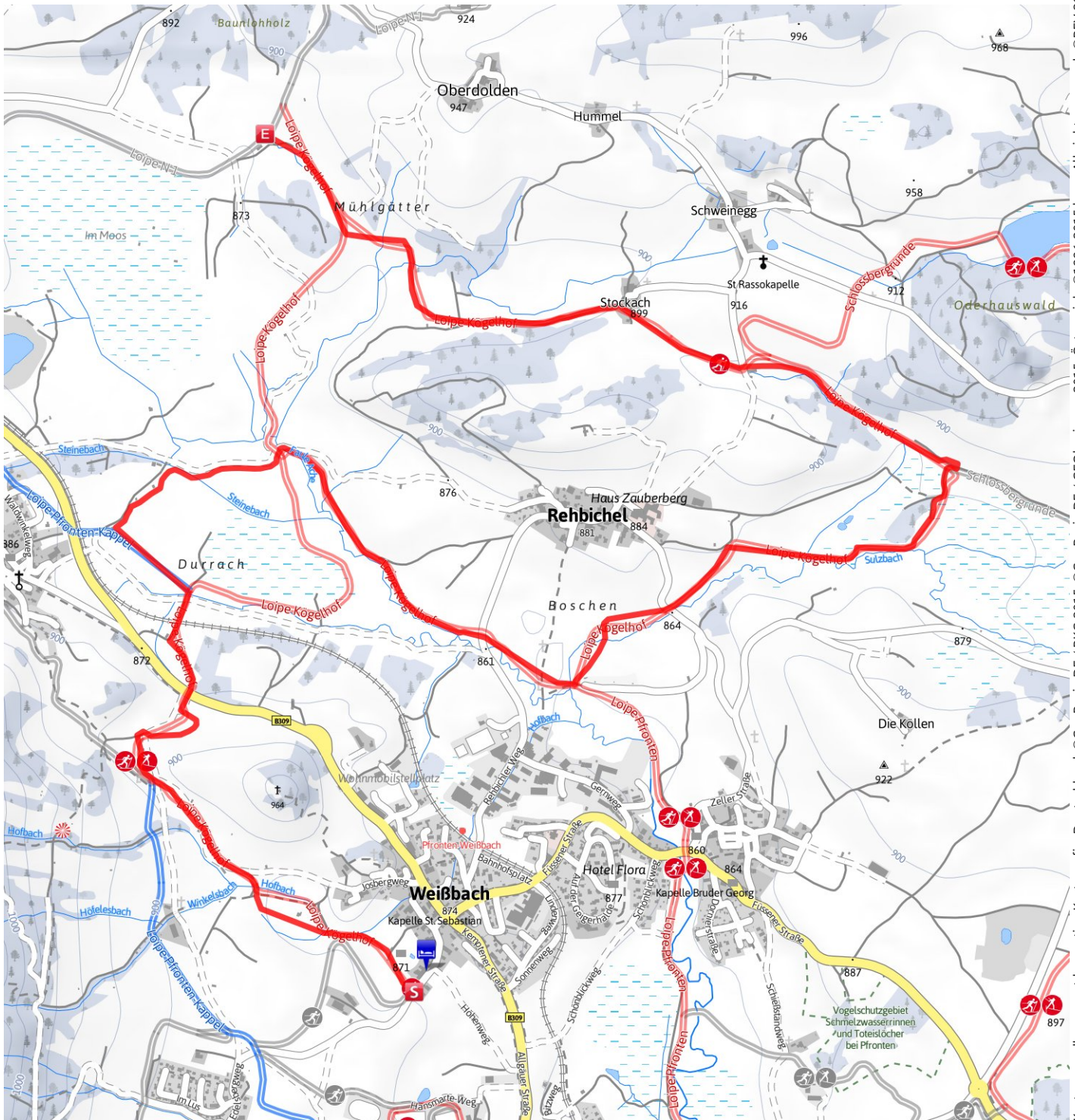


Pfronten-Weißbach - Kögelhof



Gütesiegel	STANDARD	Länge	8,5 km	Schwierigkeit	mittel
Bewertungen	☆☆☆☆☆ (0)	Höhenmeter	▲ 113 m	Kondition	☆☆☆☆☆
Erlebnis	☆☆☆☆☆		▼ 113 m	Technik	☆☆☆☆☆
Landschaft	☆☆☆☆☆	Dauer	2:00-3:00 h		

Empfohlene Jahreszeiten **J F M A M J J A S O N D**

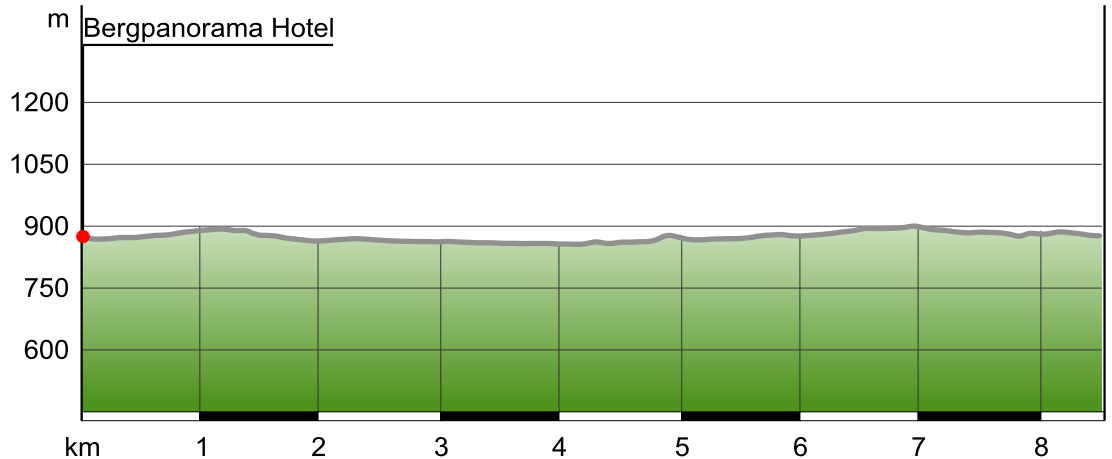


Kartengrundlagen: outdoactive Kartografie; Deutschland: ©GeoBasis-DE / ©GeoBasis-nrw 2015, Österreich: ©1996-2015 here. All rights reserved, ©BEV 2012, ©Land Vorarlberg, Italien: ©1994-2015 here. All rights reserved, ©Autonome Provinz Bozen – Südtirol – Abteilung Natur, Landschaft und Raumentwicklung, Schweiz: Geodata ©swisstopo

Pfronten-Weißbach - Kögelhof

Wegeart

— Länge 8.5 km



Beschreibung

Kurzbeschreibung

Bitte Wintersportbericht beachten

www.pfronten.de/winter/wintersportbericht/

Beschreibung

Hotel "Bergpanorama" Pfronten-Weißbach - über "Einfänge" nach Pfronten-Kappel - Richtung Pfronten-Rehbichl - Richtung Kögelweiher/Kögelhof

Start der Tour

Pfronten-Weißbach "Hotel Bergpanorama"

Karte/Karten

Winter-Ortsplan und Wintersportkarte erhältlich im Haus des Gastes

Anfahrt

B 309

Parken

Parkplatz am Hotel Bergpanorama

Öffentliche Verkehrsmittel

Bahnlinie Pfronten, Bus ÖPNV, Pfronten Mobil

Ende der Tour

Kögelhof

Eigenschaften



Etappentour
Einkehrmöglichkeit

Streckentour


Interessante Punkte



Bergpanorama Hotel

Röfleuter Weg 14

87459 Pfronten

 08363/911910

Autor und Quelle

Autor Pfronten Tourismus

erstellt 24.09.2013

geändert 29.04.2015

Quelle Pfronten Tourismus



Bilder



Pfronten-Weißbach - Kögelhof

Autor Pfronten Tourismus
Quelle Pfronten Tourismus